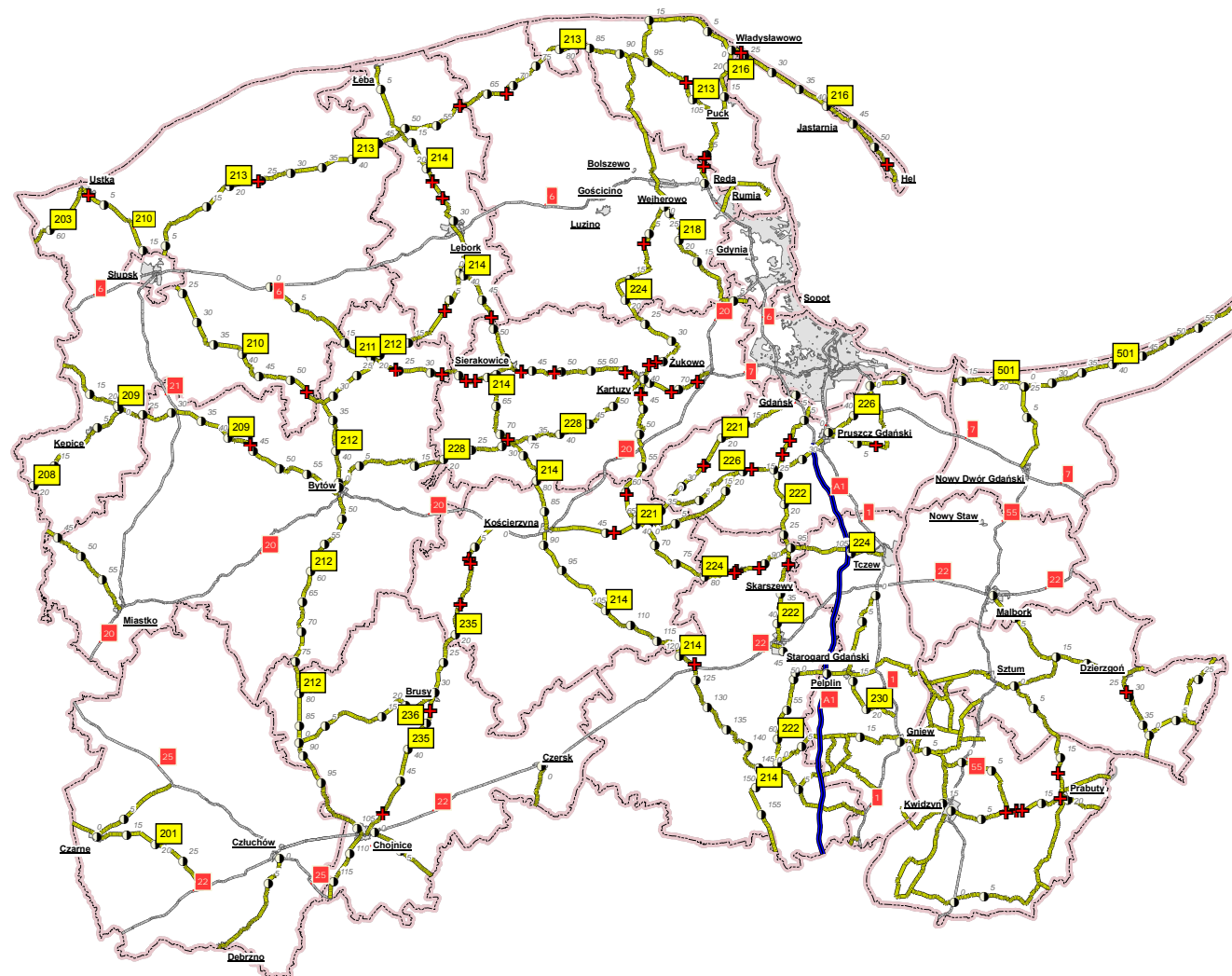




RAPORT

o stanie bezpieczeństwa ruchu drogowego
w kontekście utrzymania sieci dróg wojewódzkich
Województwa Pomorskiego
(lata 1999-2008)

ZAŁĄCZNIKI MAPOWE



Oznaczenia:

- Drogi wojewódzkie
- ofiary zabite
- kilometr
- Autostrada A-1
- Drogi krajowe
- granice powiatów
- Miasta

Gdańsk, czerwiec-lipiec 2009 roku

ZARZĄD DRÓG WOJEWÓDZKICH w GDAŃSKU
80-778 Gdańsk, ul. Mostowa 11A

**WYKAZ MAP Z LOKALIZACJĄ ZDARZEŃ DROGOWYCH
ZAISTNIAŁYCH NA SIECI POMORSKICH DRÓG WOJEWÓDZKICH
W 2009 ROKU**

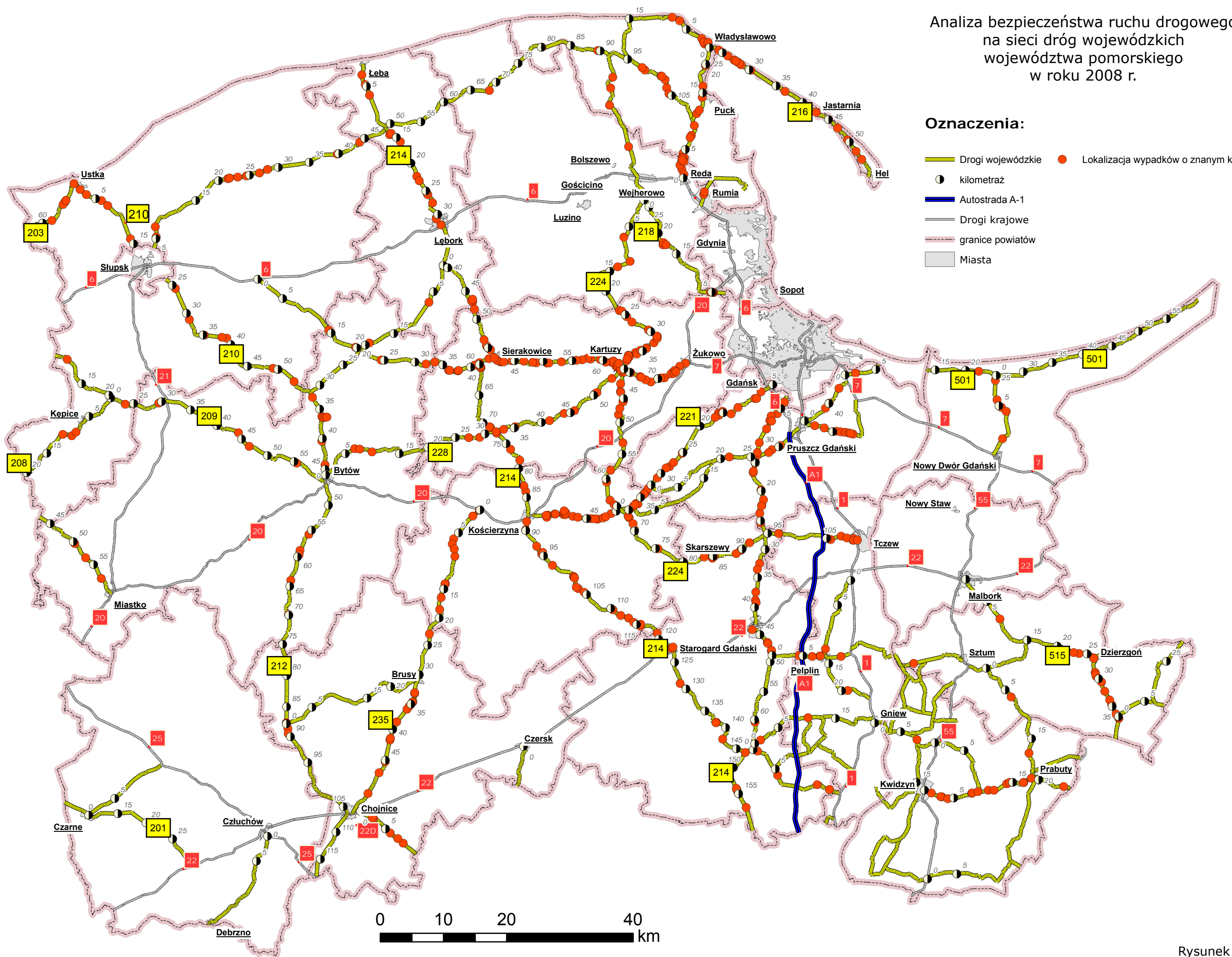
- 1. LOKALIZACJA WYPADKÓW**
- 2. LOKALIZACJA WYPADKÓW Z OFIARAMI ŚMIERTELNYMI**
- 3. LOKALIZACJA WYPADKÓW Z UDZIAŁEM PIESZYCH**
- 4. LOKALIZACJA WYPADKÓW – ZDERZEŃ CZOŁOWYCH**
- 5. LOKALIZACJA WYPADKÓW – ZDERZEŃ BOCZNYCH**
- 6. LOKALIZACJA WYPADKÓW – ZDERZEŃ TYLNYCH**
- 7. LOKALIZACJA WYPADKÓW – NAJECHAŃ NA DRZEWO/SŁUP**
- 8. LOKALIZACJA WYPADKÓW I KOLIZJI – Z UDZIAŁEM ROWERZYSTÓW**
- 9. LOKALIZACJA WYPADKÓW I KOLIZJI – NAJECHAŃ NA ZWIĘRZĘTA**
- 10. LOKALIZACJA WYPADKÓW – WG STANU NAWIERZCHNI**
- 11. LOKALIZACJA ODCINKÓW GROMADZENIA SIĘ WYPADKÓW**
- 12. KLASYFIKACJA ODCINKÓW DRÓG WOJEWÓDZKICH WG GĘSTOŚCI WYPADKÓW W POWIATACH**
- 13. KLASYFIKACJA ODCINKÓW DRÓG WOJEWÓDZKICH WG GĘSTOŚCI LICZBY ZABITYCH W POWIATACH**
- 14. KLASYFIKACJA ODCINKÓW DRÓG WOJEWÓDZKICH WG GĘSTOŚCI KOSZTÓW ZDARZEŃ W POWIATACH**



Analiza bezpieczeństwa ruchu drogowego na sieci dróg wojewódzkich województwa pomorskiego w roku 2008 r.

Oznaczenia:

- Drogi wojewódzkie
- Lokalizacja wypadków o znanym kilometrażu
- kilometraż
- Autostrada A-1
- Drogi krajowe
- granice powiatów
- Miasta



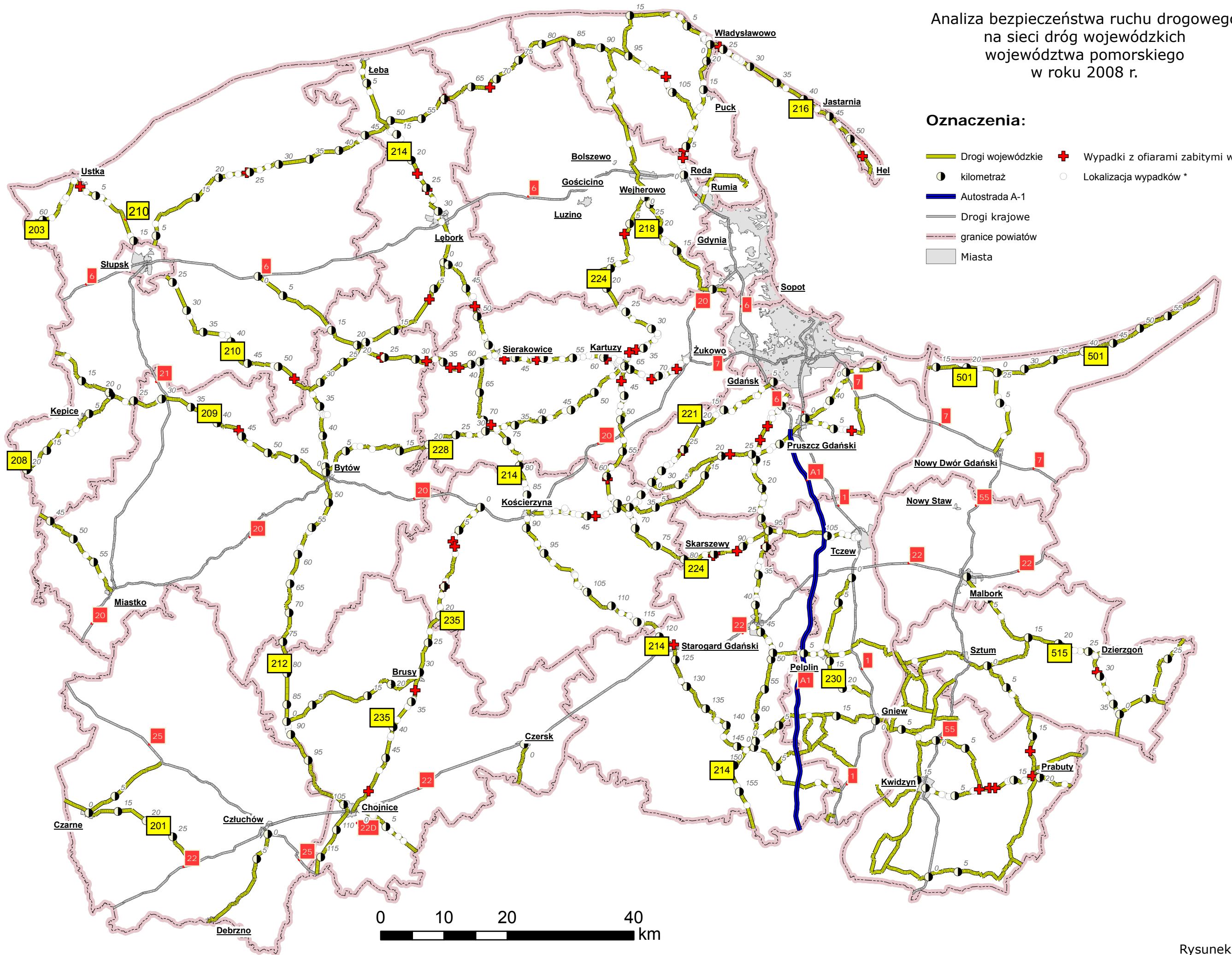
* - lokalizacja wypadków o znanym kilometrażu



Analiza bezpieczeństwa ruchu drogowego na sieci dróg wojewódzkich województwa pomorskiego w roku 2008 r.

Oznaczenia:











- Drogi wojewódzkie
- Wypadki z ofiarami zabitymi w 2008 r.
- kilometr
- Lokalizacja wypadków *
- Autostrada A-1
- Drogi krajowe
- granice powiatów
- Miasta

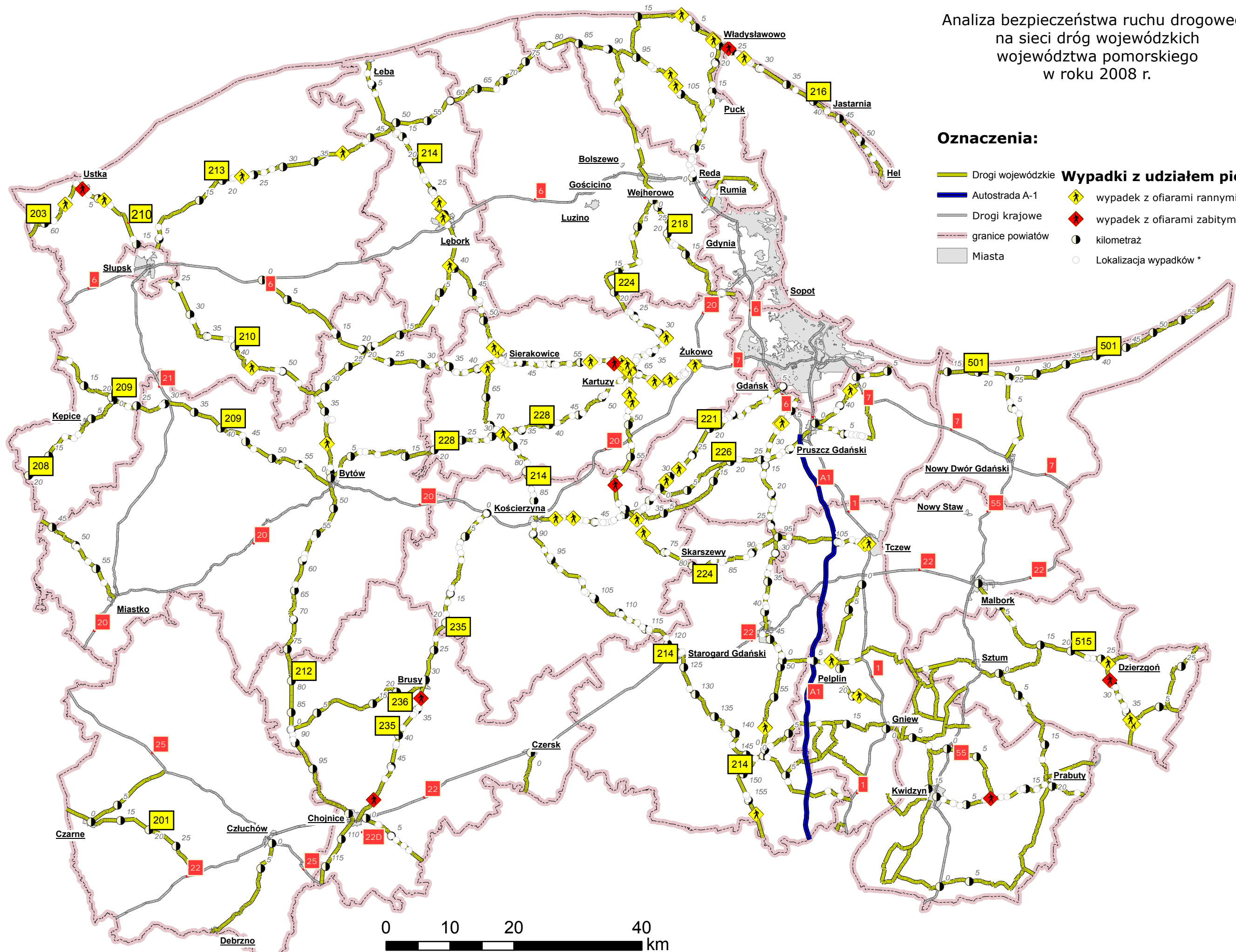


* - lokalizacja wypadków o znanym kilometrażu

Analiza bezpieczeństwa ruchu drogowego
na sieci dróg wojewódzkich
województwa pomorskiego
w roku 2008 r.

Oznaczenia:

- | | | | |
|---|-------------------|---|-----------------------------|
|  | Drogi wojewódzkie |  | Wypadki z udziałem pieszych |
|  | Autostrada A-1 |  | wypadek z ofiarami rannymi |
|  | Drogi krajowe |  | wypadek z ofiarami zabitymi |
|  | granice powiatów |  | kilometraż |
|  | Miasta |  | Lokalizacja wypadków * |



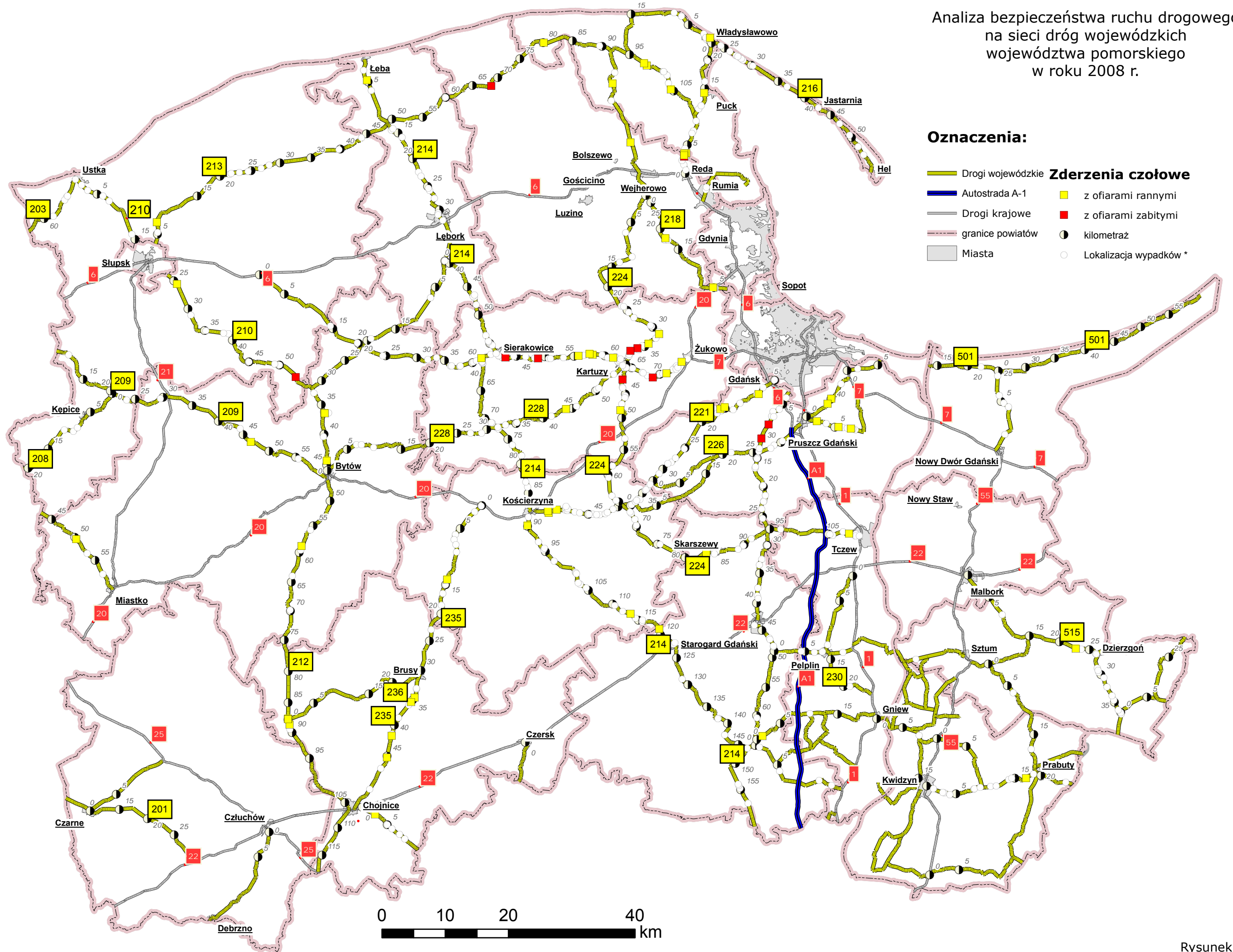
* - lokalizacja wypadków o znanym kilometrażu

Analiza bezpieczeństwa ruchu drogowego
na sieci dróg wojewódzkich
województwa pomorskiego
w roku 2008 r.



Oznaczenia:

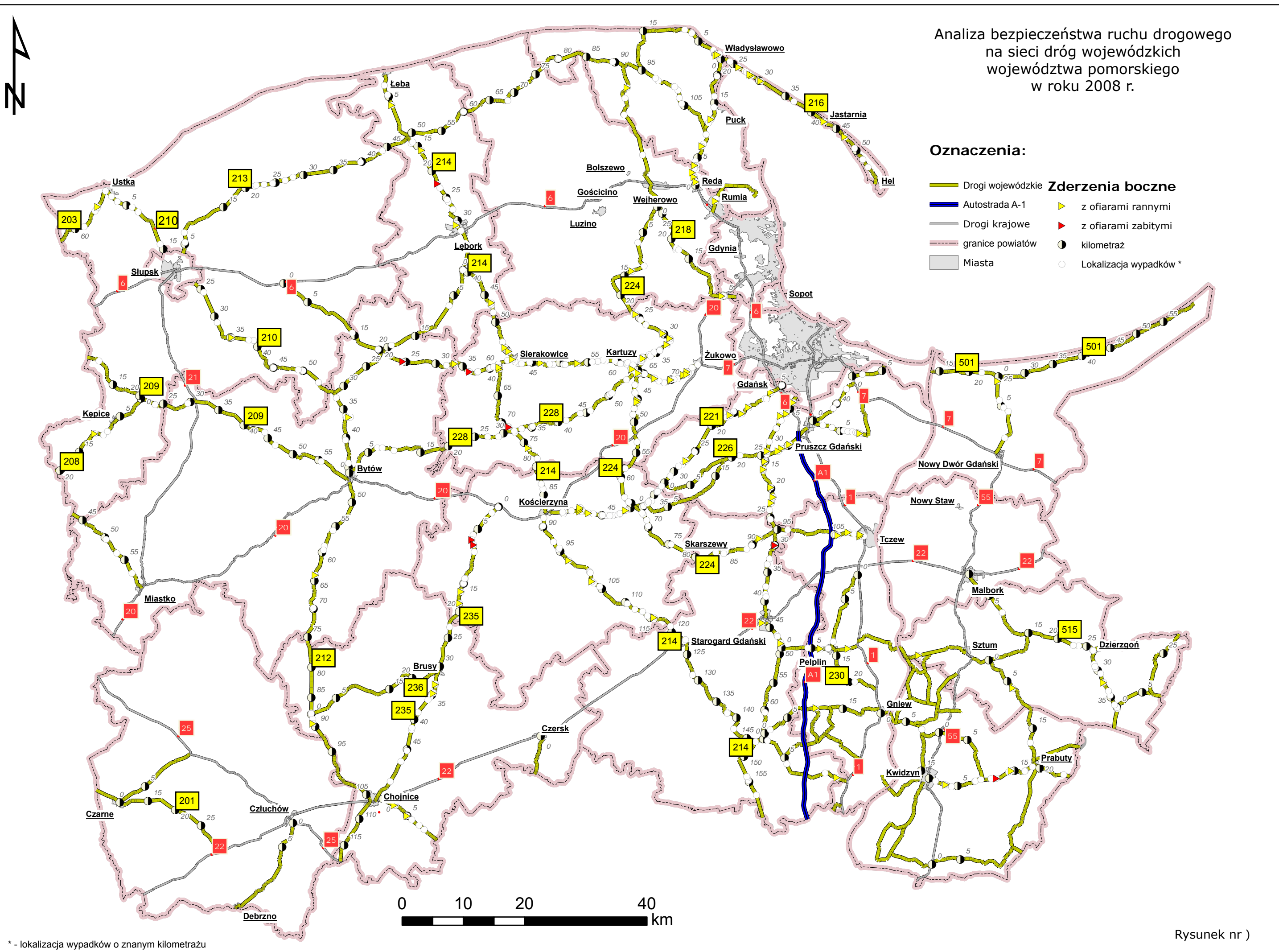
- | | | | |
|---|-------------------|---|------------------------|
|  | Drogi wojewódzkie | Zderzenia czołowe | |
|  | Autostrada A-1 |  | z ofiarami rannymi |
|  | Drogi krajowe |  | z ofiarami zabitymi |
|  | granice powiatów |  | kilometraż |
|  | Miasta |  | Lokalizacja wypadków * |



* - lokalizacja wypadków o znanym kilometrażu



Analiza bezpieczeństwa ruchu drogowego na sieci dróg wojewódzkich województwa pomorskiego w roku 2008 r.

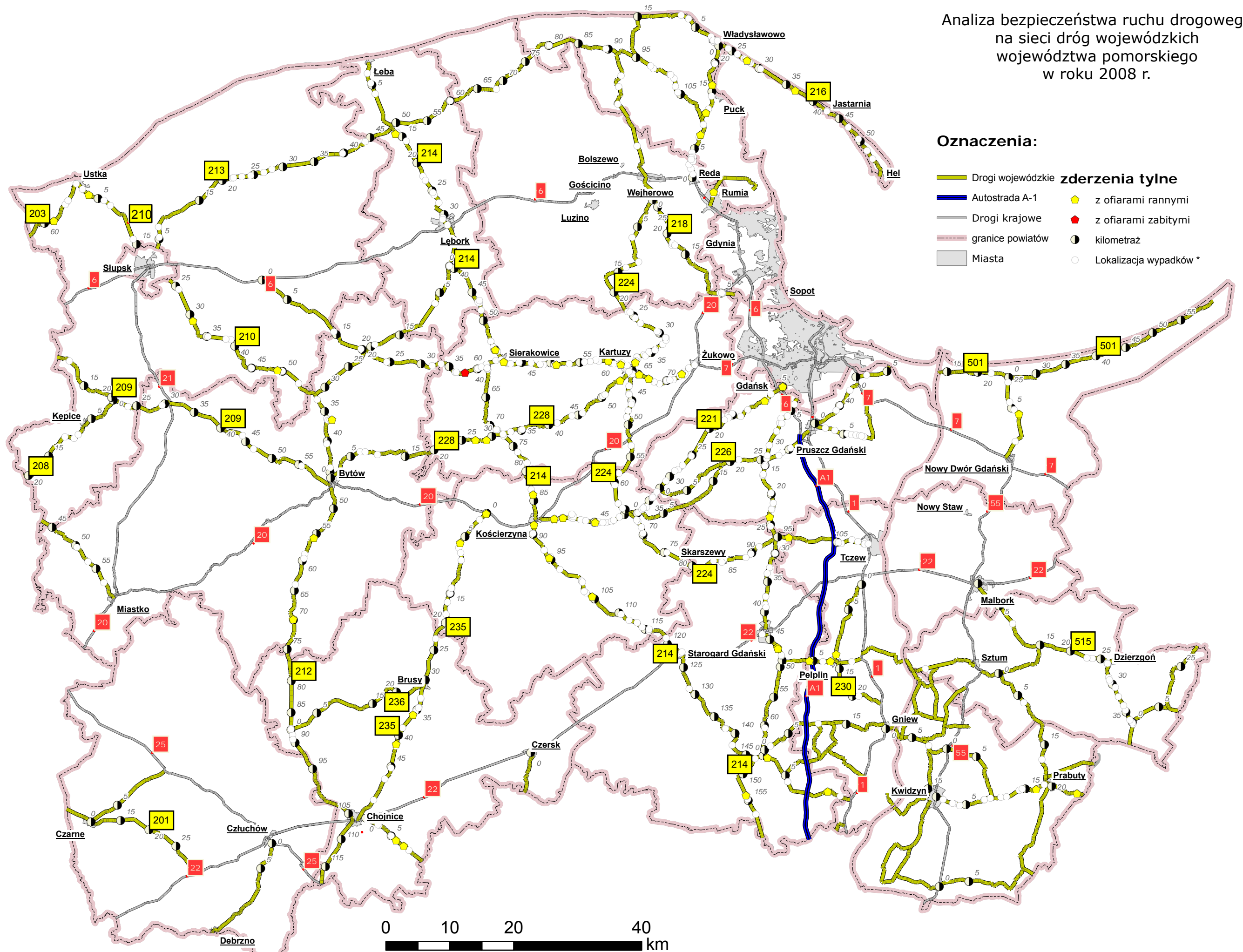


* - lokalizacja wypadków o znanym kilometrażu

Analiza bezpieczeństwa ruchu drogowego
na sieci dróg wojewódzkich
województwa pomorskiego
w roku 2008 r.

Oznaczenia:










-  Drogi wojewódzkie
-  Autostrada A-1
-  Drogi krajowe
-  granice powiatów
-  Miasta
-  z ofiarami rannymi
-  z ofiarami zabitymi
-  kilometrą
-  Lokalizacja wypadków *

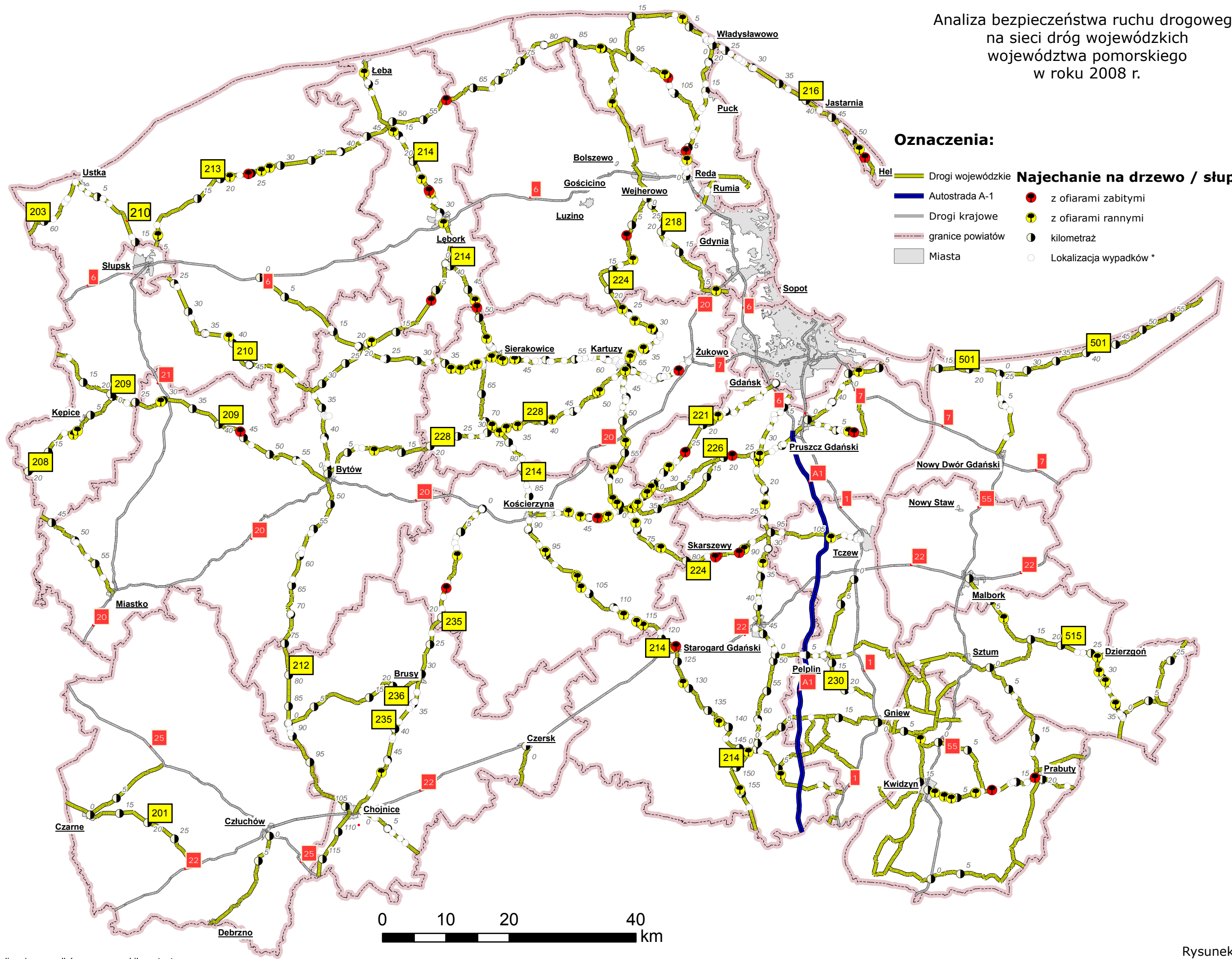


* - lokalizacja wypadków o znanym kilometrażu

Analiza bezpieczeństwa ruchu drogowego
na sieci dróg wojewódzkich
województwa pomorskiego
w roku 2008 r.

Oznaczenia:

- | | | | |
|---|-------------------|---|--|
|  | Drogi wojewódzkie |  | Najechnięcie na drzewo / słup
z ofiarami zabitymi |
|  | Autostrada A-1 |  | z ofiarami rannymi |
|  | Drogi krajowe |  | kilometraż |
|  | granice powiatów |  | Lokalizacja wypadków * |
|  | Miasta | | |



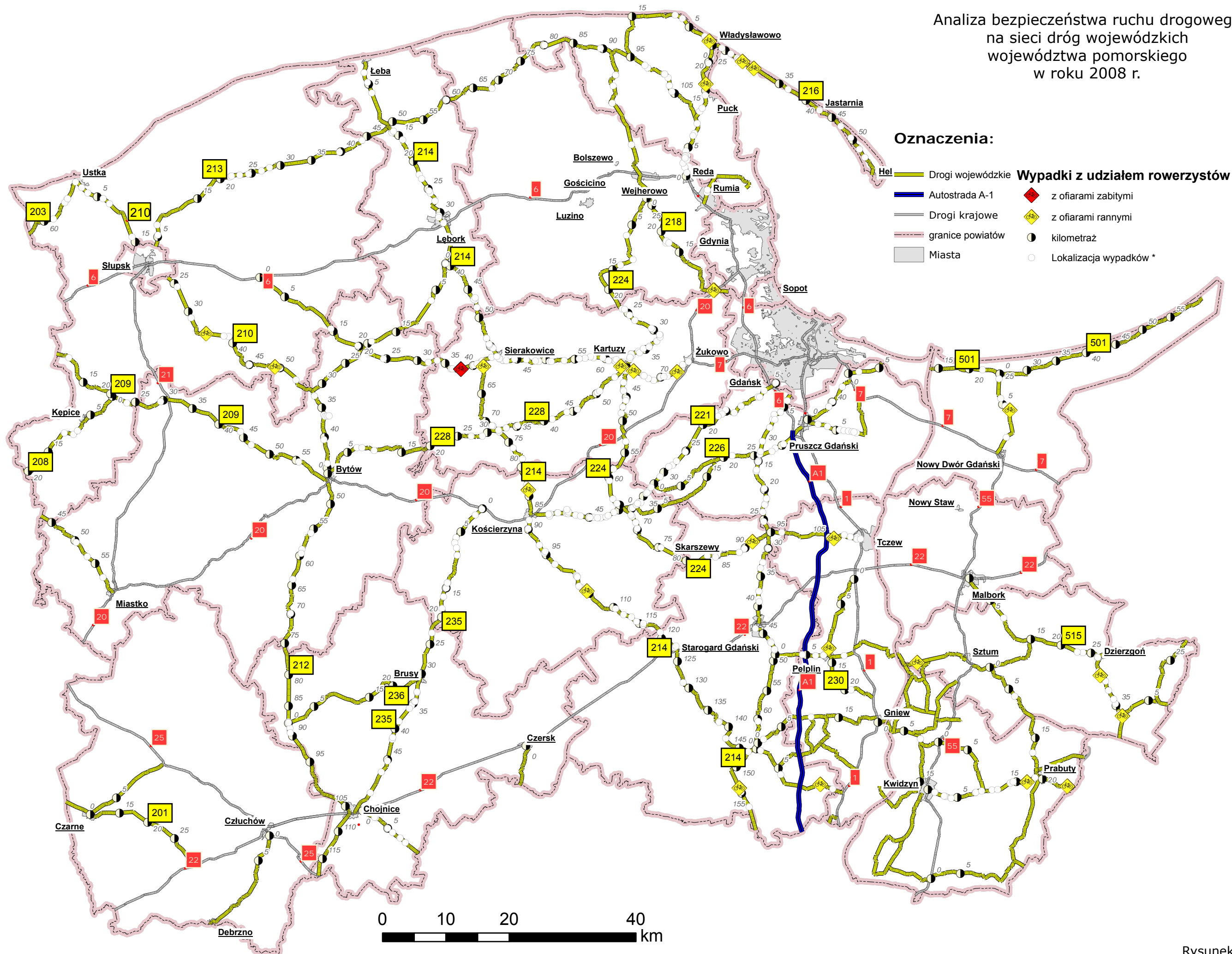
* - lokalizacja wypadków o znanym kilometrażu



Analiza bezpieczeństwa ruchu drogowego na sieci dróg wojewódzkich województwa pomorskiego w roku 2008 r.

Oznaczenia:


- Drogi wojewódzkie
- Autostrada A-1
- Drogi krajowe
- granice powiatów
- Miasta
- z ofiarami zabitymi
- z ofiarami rannymi
- kilometraż
- Lokalizacja wypadków *

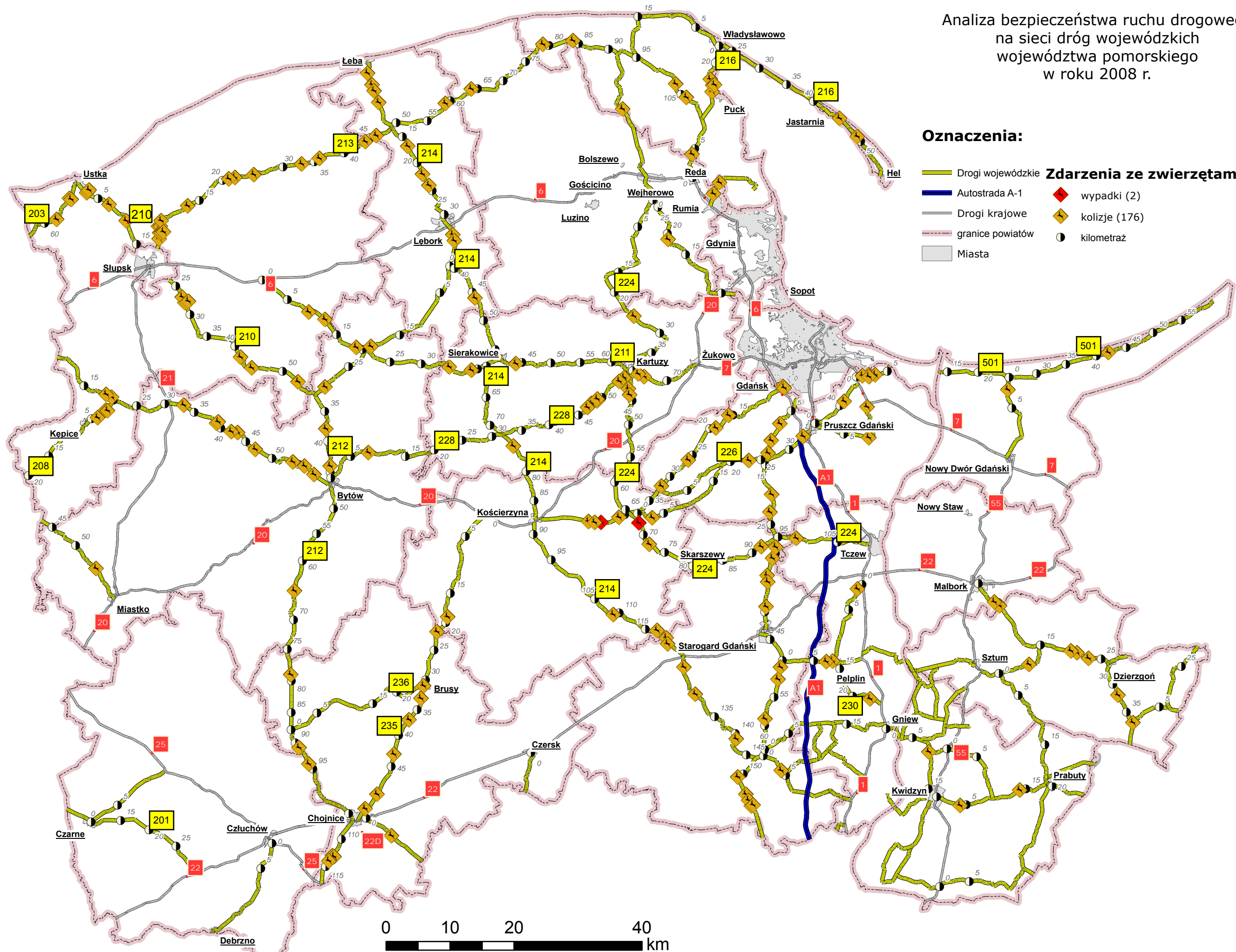


* - lokalizacja wypadków o znanym kilometrażu

Analiza bezpieczeństwa ruchu drogowego
na sieci dróg wojewódzkich
województwa pomorskiego
w roku 2008 r.

Oznaczenia:

- | | | | |
|---|-------------------|---|--------------------------|
|  | Drogi wojewódzkie |  | Zdarzenia ze zwierzętami |
|  | Autostrada A-1 |  | wypadki (2) |
|  | Drogi krajowe |  | kolizje (176) |
|  | granice powiatów |  | kilometrąz |
|  | Miasta | | |



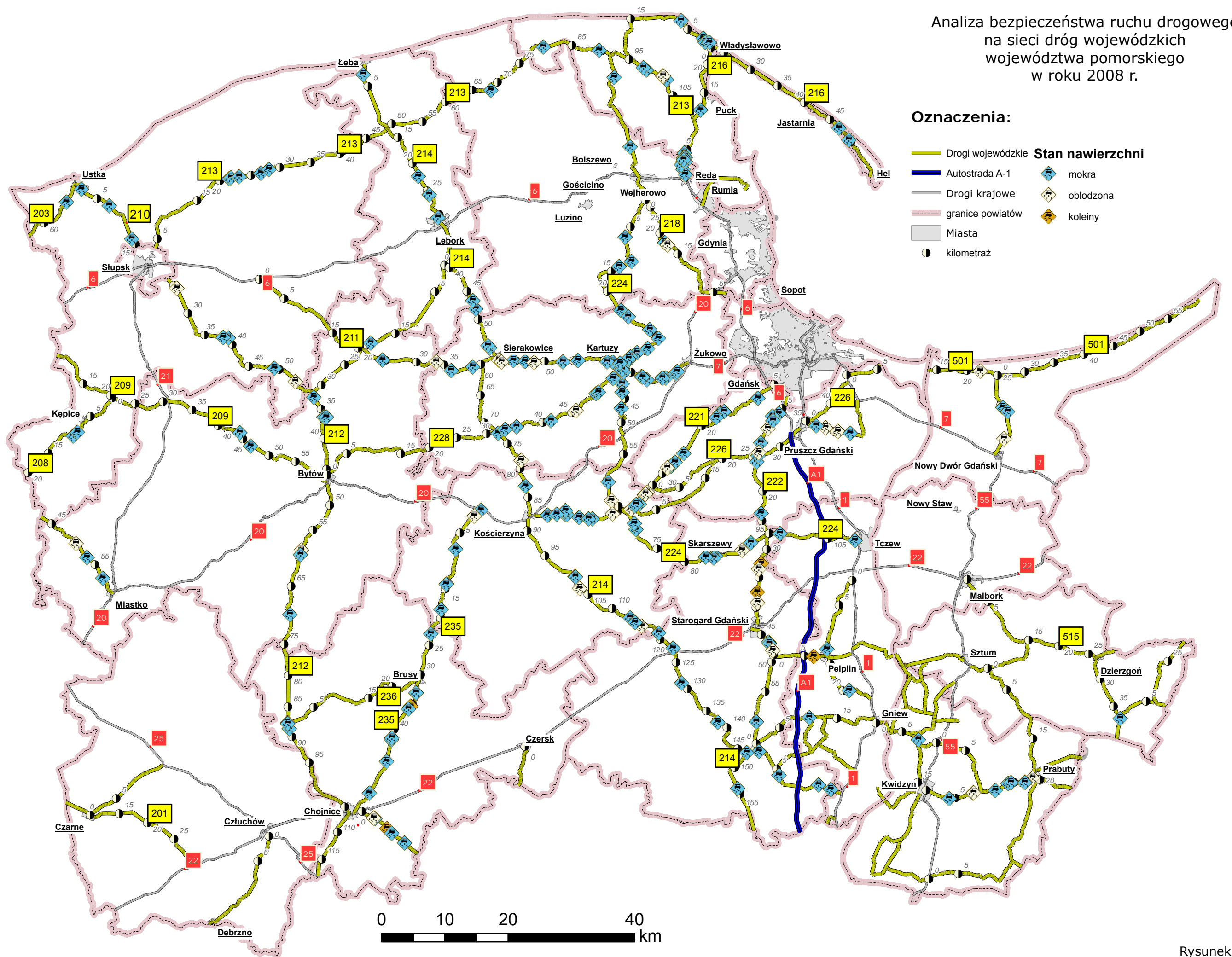
* - lokalizacja wypadków o znanym kilometrażu



Analiza bezpieczeństwa ruchu drogowego na sieci dróg wojewódzkich województwa pomorskiego w roku 2008 r.

Oznaczenia:

- | | |
|-------------------|-------------------------|
| Drogi wojewódzkie | Stan nawierzchni |
| Autostrada A-1 | mokra |
| Drogi krajowe | oblodzona |
| granice powiatów | koleiny |
| Miasta | |
| kilometr | |



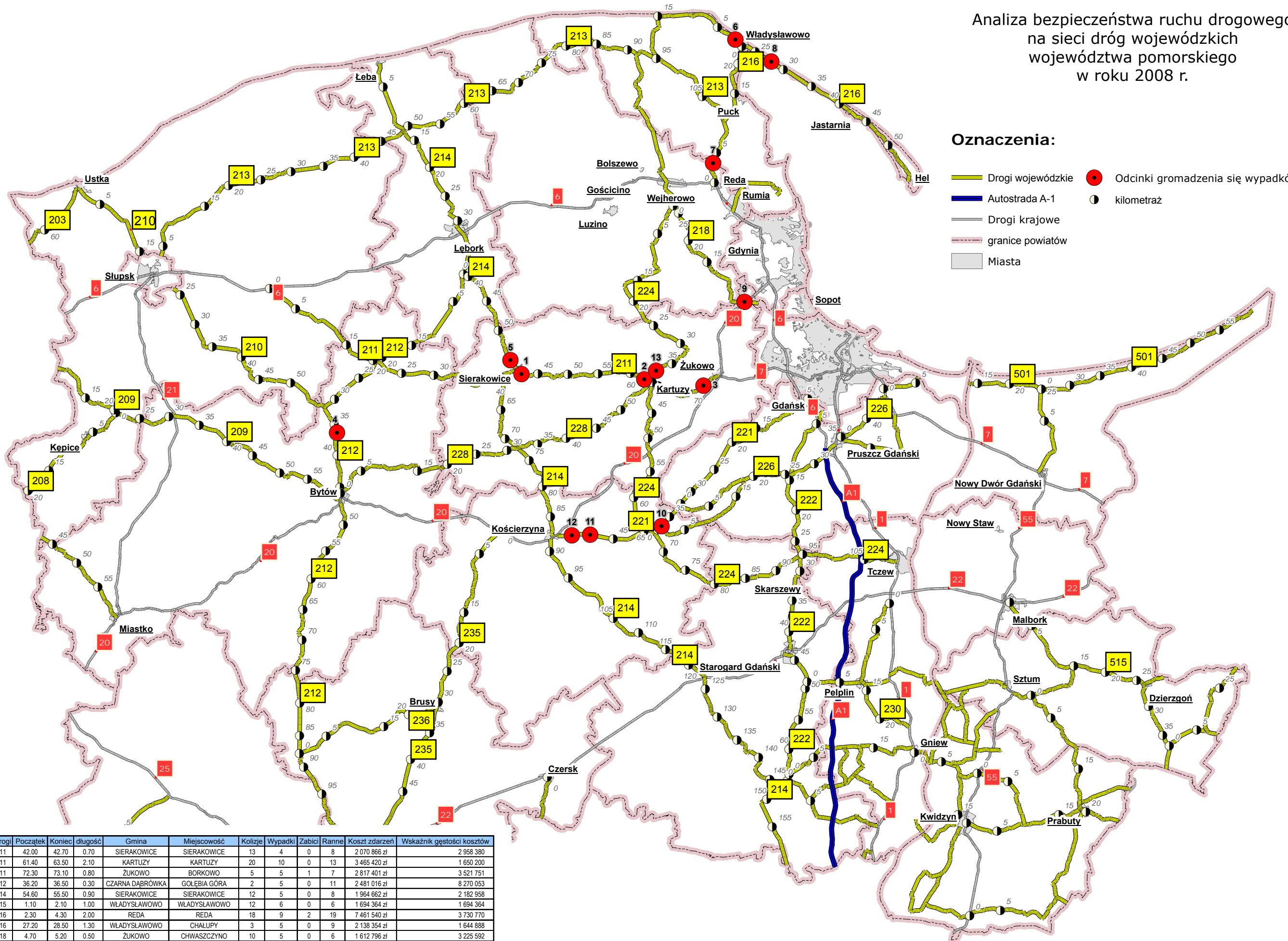
* - lokalizacja wypadków o znanym kilometrażu



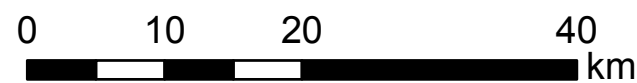
Analiza bezpieczeństwa ruchu drogowego na sieci dróg wojewódzkich województwa pomorskiego w roku 2008 r.

Oznaczenia:

- Drogi wojewódzkie
- Autostrada A-1
- Drogi krajowe
- granice powiatów
- Miasta
- Odcinki gromadzenia się wypadków 2008 r.
- kilometr



ID	Nr drogi	Początek	Koniec	długość	Gmina	Miejscowość	Kolizje	Wypadki	Zabici	Ranne	Koszt zdarzeń	Wskaźnik gęstości kosztów
1	W211	42.00	42.70	0.70	SIERAKOWICE	SIERAKOWICE	13	4	0	8	2 070 866 zł	2 958 380
2	W211	61.40	63.50	2.10	KARTUZY	KARTUZY	20	10	0	13	3 465 420 zł	1 650 200
3	W211	72.30	73.10	0.80	ŻUKOWO	BORKOWO	5	5	1	7	2 817 401 zł	3 521 751
4	W212	36.20	36.50	0.30	CZARNA DĄBRÓWKA	GOLEBIA GÓRA	2	5	0	11	2 481 016 zł	8 270 053
5	W214	54.60	55.50	0.90	SIERAKOWICE	SIERAKOWICE	12	5	0	8	1 964 662 zł	2 182 958
6	W215	1.10	2.10	1.00	WŁADYSŁAWOWO	WŁADYSŁAWOWO	12	6	0	6	1 694 364 zł	1 694 364
7	W216	2.30	4.30	2.00	REDA	REDA	18	9	2	19	7 461 540 zł	3 730 770
8	W216	27.20	28.50	1.30	WŁADYSŁAWOWO	CHAŁUPY	3	5	0	9	2 138 354 zł	1 644 888
9	W218	4.70	5.20	0.50	ŻUKOWO	CHWASZCZYNO	10	5	0	6	1 612 796 zł	3 225 592
10	W221	36.20	37.70	1.50	NOWA KARCZMA	SZUMLEŚ SZLACHECKI	1	5	0	12	2 628 492 zł	1 752 328
11	W221	48.40	48.70	0.30	KOŚCIERZYNA	MAŁY KLINCZ	2	5	0	8	1 895 458 zł	6 318 193
12	W221	51.20	51.50	0.30	KOŚCIERZYNA	KOŚCIERZYNA	4	4	0	10	2 333 540 zł	7 778 467
13	W224	37.60	38.50	0.90	KARTUZY	GRZYBNO	3	5	1	9	3 122 660 zł	3 469 622



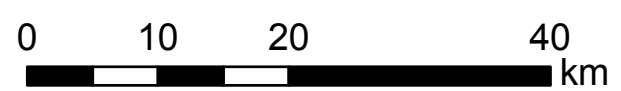
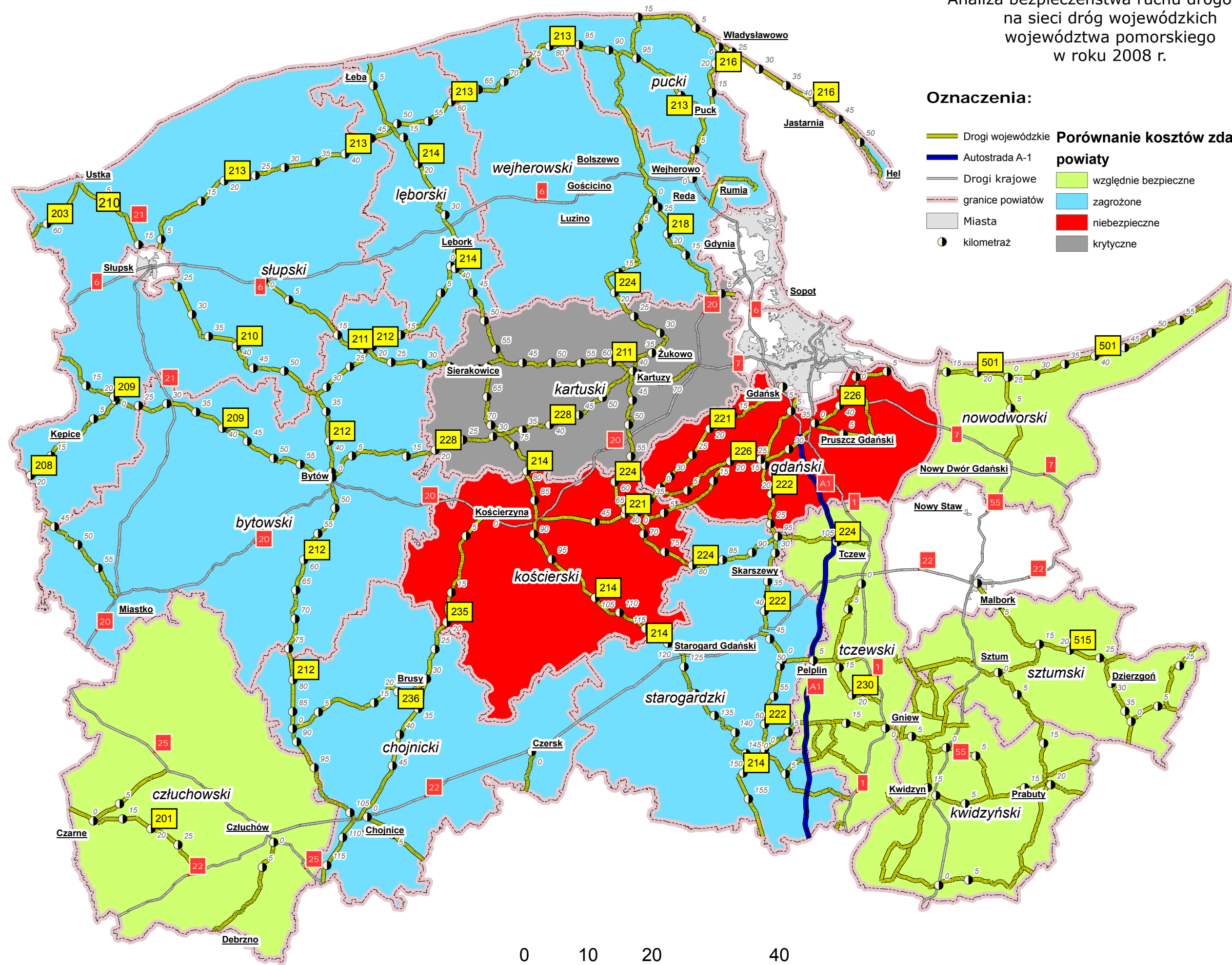
* - lokalizacja wypadków o znanym kilometrażu



Analiza bezpieczeństwa ruchu drogowego na sieci dróg wojewódzkich województwa pomorskiego w roku 2008 r.

Oznaczenia:

- Drogi wojewódzkie
 - Autostrada A-1
 - Drogi krajowe
 - granice powiatów
 - Miasta
 - kilometr
- ### Porównanie kosztów zdarzeń powiaty
- względnie bezpieczne
 - zagrożone
 - niebezpieczne
 - krytyczne



* - lokalizacja wypadków o znanym kilometrażu